


















工程名稱	永續提升人行安全計畫-屬於交通部盤點之易肇事路口
改善項目	新增轉角庇護空間、行穿線退縮
預計完工日	114/12/31

項目	路口位置	目前進度	施工前	施工中	施工後
1	經國路一段與公道五路(公路局)	規劃設計中		尚無	尚無
2	經國路一段與鐵道路一段(公路局)	規劃設計中		尚無	尚無
3	經國路一段與自由路(公路局)	規劃設計中		尚無	尚無
4	經國路二段與城北街(公路局)	規劃設計中		尚無	尚無
5	經國路二段與和平路(公路局)	規劃設計中		尚無	尚無

6	經國路二段與延平路(公路局)	規劃設計中		尚無	尚無
7	經國路二段與中和路(公路局)	規劃設計中		尚無	尚無
8	西大路、南大路(國土署)	已派工		尚無	尚無
9	三民路、民權路(國土署)	已派工		尚無	尚無
10	中山路、崧嶺路(國土署)	規劃設計中		尚無	尚無
11	西門街、四維路(國土署)	規劃設計中		尚無	尚無

12	中山路、育英路(國土署)	規劃設計中		尚無	尚無
13	西大路、文昌街(國土署)	規劃設計中		尚無	尚無
14	東大路三段、富美路(國土署)	規劃設計中		尚無	尚無
15	關新路、關新北路(國土署)	規劃設計中		尚無	尚無
16	中正路、境福街(國土署)	已派工		尚無	尚無
17	埔頂二路、立鵬路(國土署)	已派工		尚無	尚無

18	中央路、錦華街(國土署)	已派工		尚無	尚無
19	寶山路、建華街(國土署)	規劃設計中		尚無	尚無
20	金山街、金山十二街(國土署)	已派工		尚無	尚無
21	中華路二段、信義街(國土署)	已派工		尚無	尚無