


HSINCHU BUS STATION

OPEN

新竹轉運站

站後新斬
轉翻線軸



新竹轉運站相對位置圖



新竹轉運站地址：新竹市東南街 1 巷 6 號

路線 1 光復路交流道(國1南下與北上) → 光復路 → 公園路 → 公竹路 → 新竹轉運站

路線 2 寶山交流道(國3南下、北上) → 科環路 → 園區三路 → 寶山路
→ 西大路 → 南大路 → 新竹轉運站

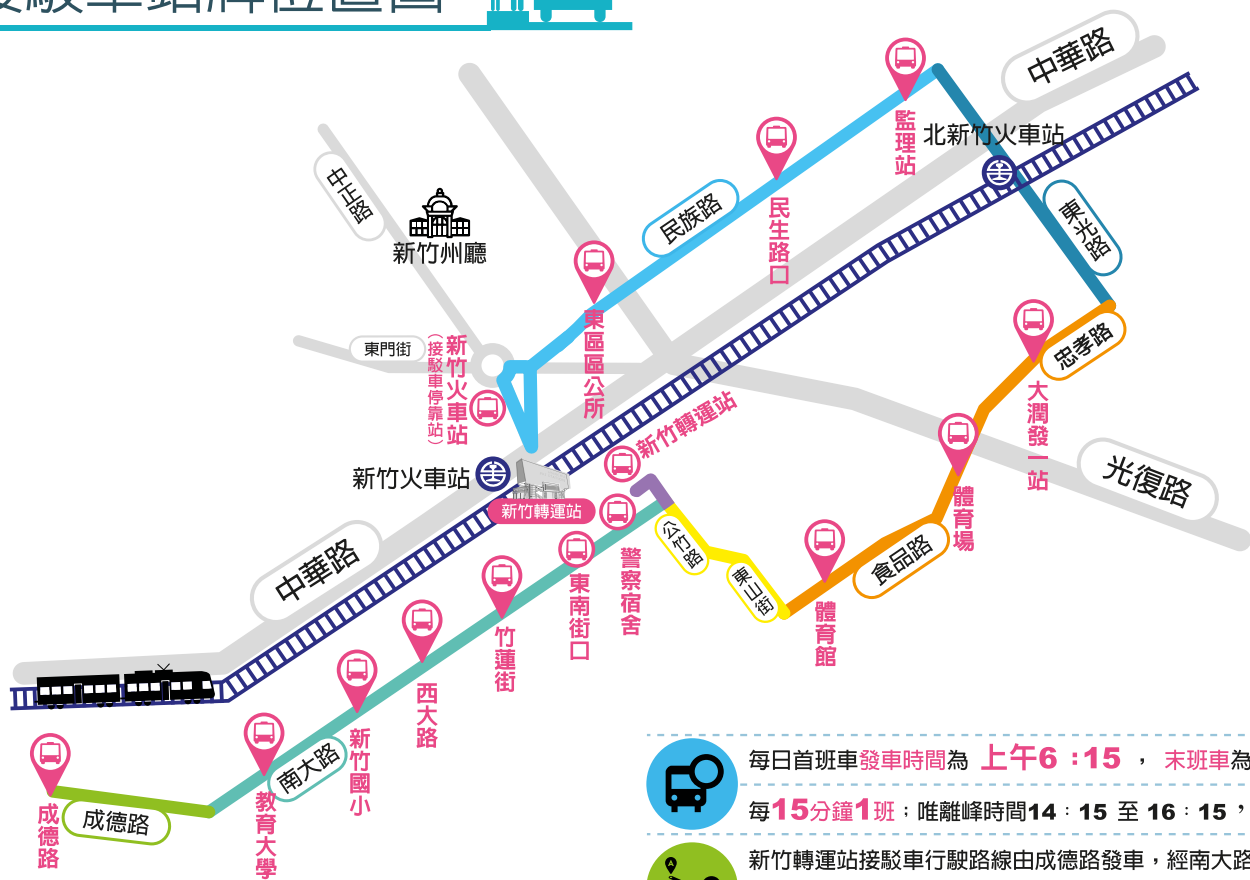
路線 3 經國路一段 → 東大路 → 南大路 → 新竹轉運站

路線 4 茄苳交流道(國3南下、北上) → 景觀大道 → 客雅大道 → 明湖路
→ 南大路 → 新竹轉運站

轉運站周邊備有汽機車停車場，供民眾停車。



轉運站接駁車站牌位置圖



每日首班車發車時間為 **上午6:15**，末班車為 **晚上22:00**

每**15分鐘1班**；唯離峰時間**14:15**至**16:15**，每30分鐘1班；



新竹轉運站接駁車行駛路線由成德路發車，經南大路、公竹路、公園路、東山街、食品路、忠孝路、自由路、民族路至火車站（中正路），每天60班次循環。

步行至轉運站



新竹火車站前後站地下道

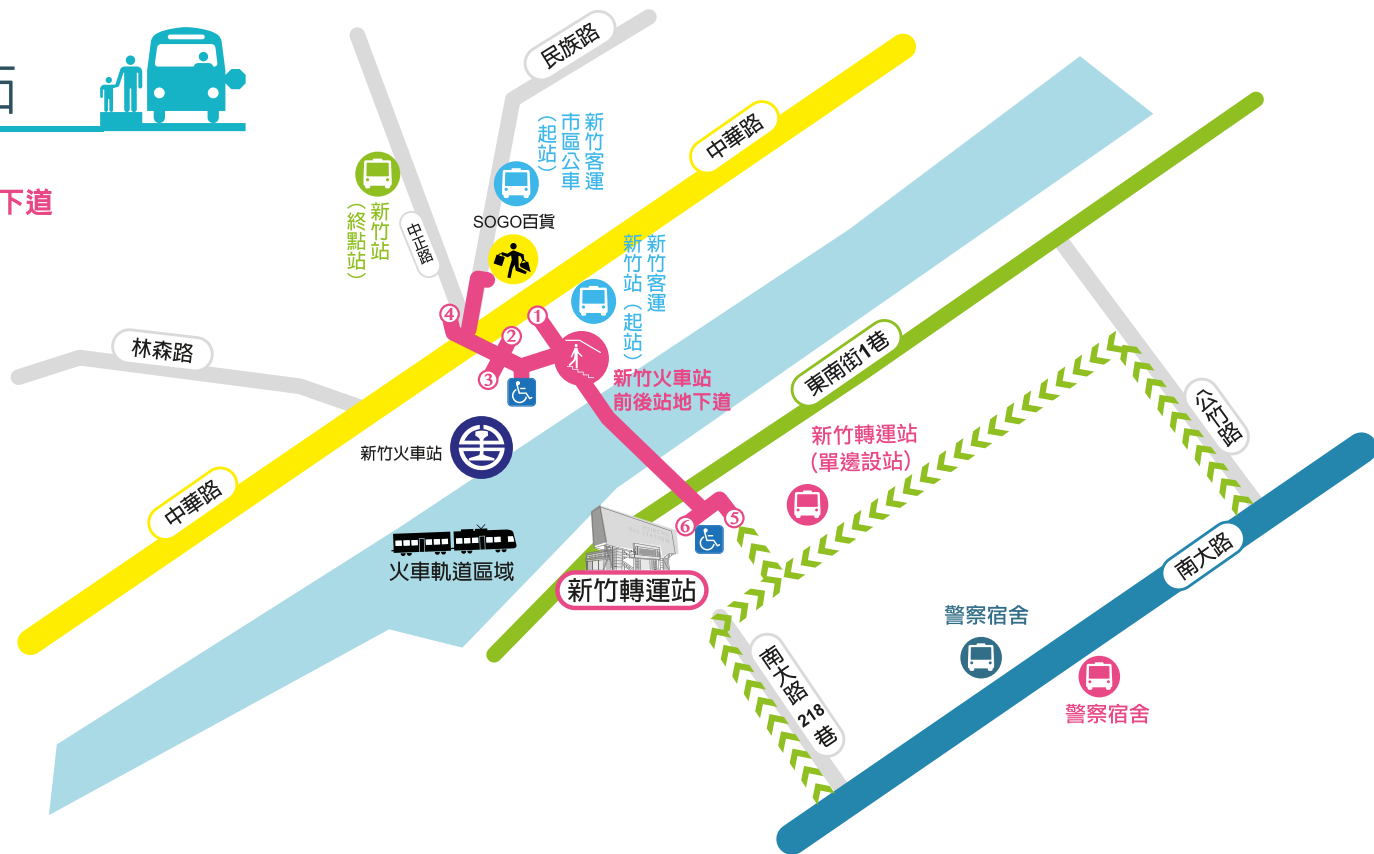


無障礙電梯

① ~ ⑥ 地下道出入口



人行動線



中華路 → 新竹火車站前後站聯通地下道

① 號出入口位於新竹客運新竹北站（中華路二段415號）旁

② 號及 ③ 號出入口位於台鐵新竹站出口右側

④ 號出入口位於站前廣場

⑤ 號出入口位於轉運站廣場處

⑥ 號出入口位於轉運站旁

客運站點位置圖



上車站



下車站



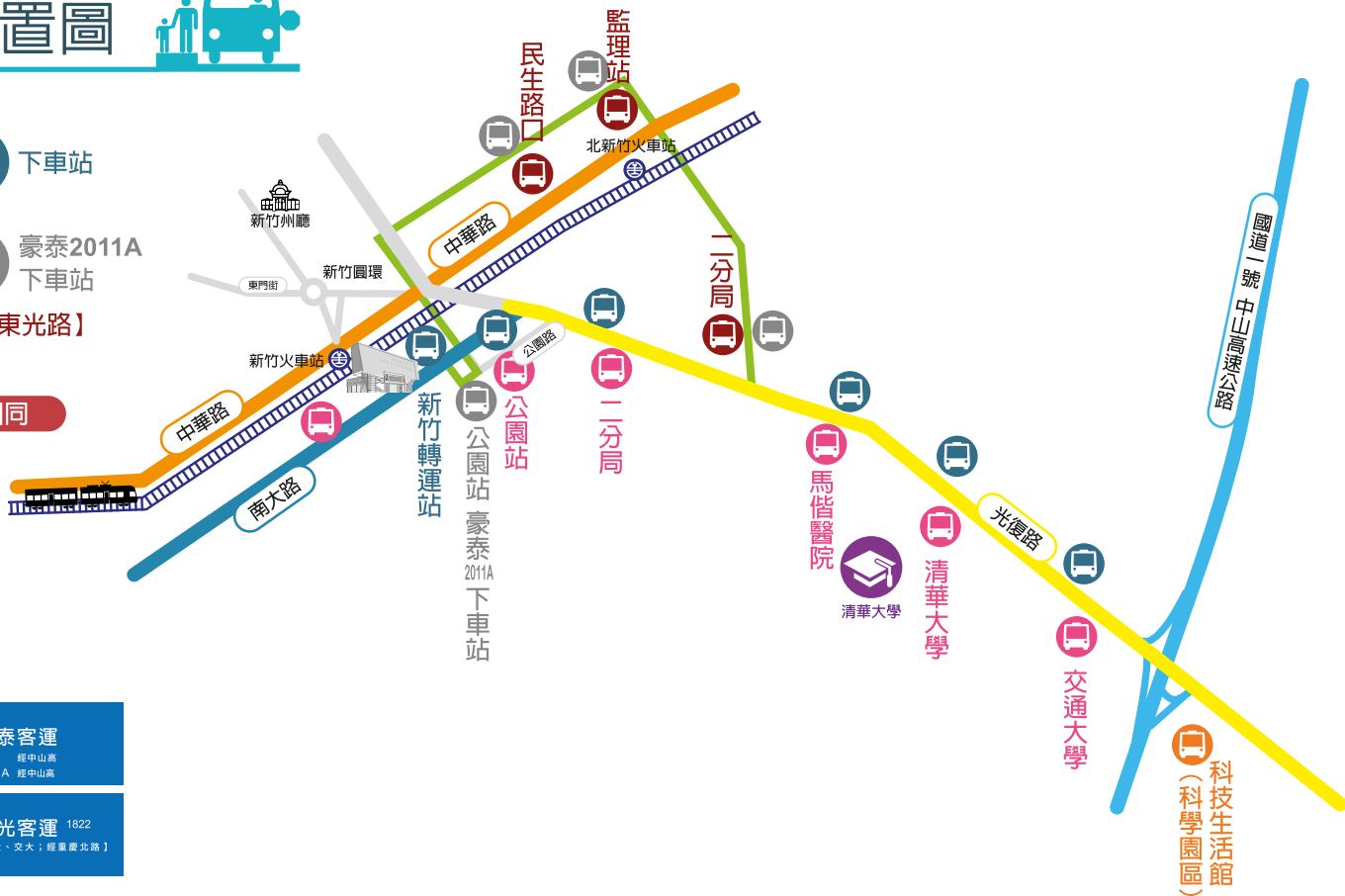
豪泰2011A
上車站



豪泰2011A
下車站

* 豪泰2011A行經【東光路】

上、下車的站名皆相同



新竹 ↔ 台北

2 亞聯客運 1728
經國1-3號【經羅漢】

6 豪泰客運
2011 經中山高
2011 A 經中山高

4 新竹客運 9003
三重客運
【經台北(重慶北路)交流道】

8 國光客運 1822
【清大、交大；經重慶北路】

5 新竹客運 9003
三重客運
【經台北(重慶北路)交流道】

*亞聯客運停靠【科技生活館（經新竹科學園區）】站

新竹轉運站車行動線

